

DEPARTEMENT DE SEINE ET MARNE

Plan Local d'Urbanisme

Salins

ELABORATION	1 ère REVISION
prescrite le : 14 octobre 2008	prescrite le :
arrêtée le : 26 mai 2011	arrêtée le :
approuvée le : 12 avril 2012	approuvée le :
modifiée le : 17 juillet 2015	modifiée les :
arrêtée le :	révision simplifiée le :
approuvée le :	mise à jour le :

PIECE N° 3.2

ZONAGE PLAN
DU VILLAGE
(extrait au 1/2.000 è)

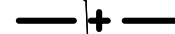


agence d'aménagement et d'urbanisme





hôtel entreprises, rue Monchavrat 77250 ECUELLES
Tel.: 01.60.70.25.08. Fax.: 01.60.70.29.20

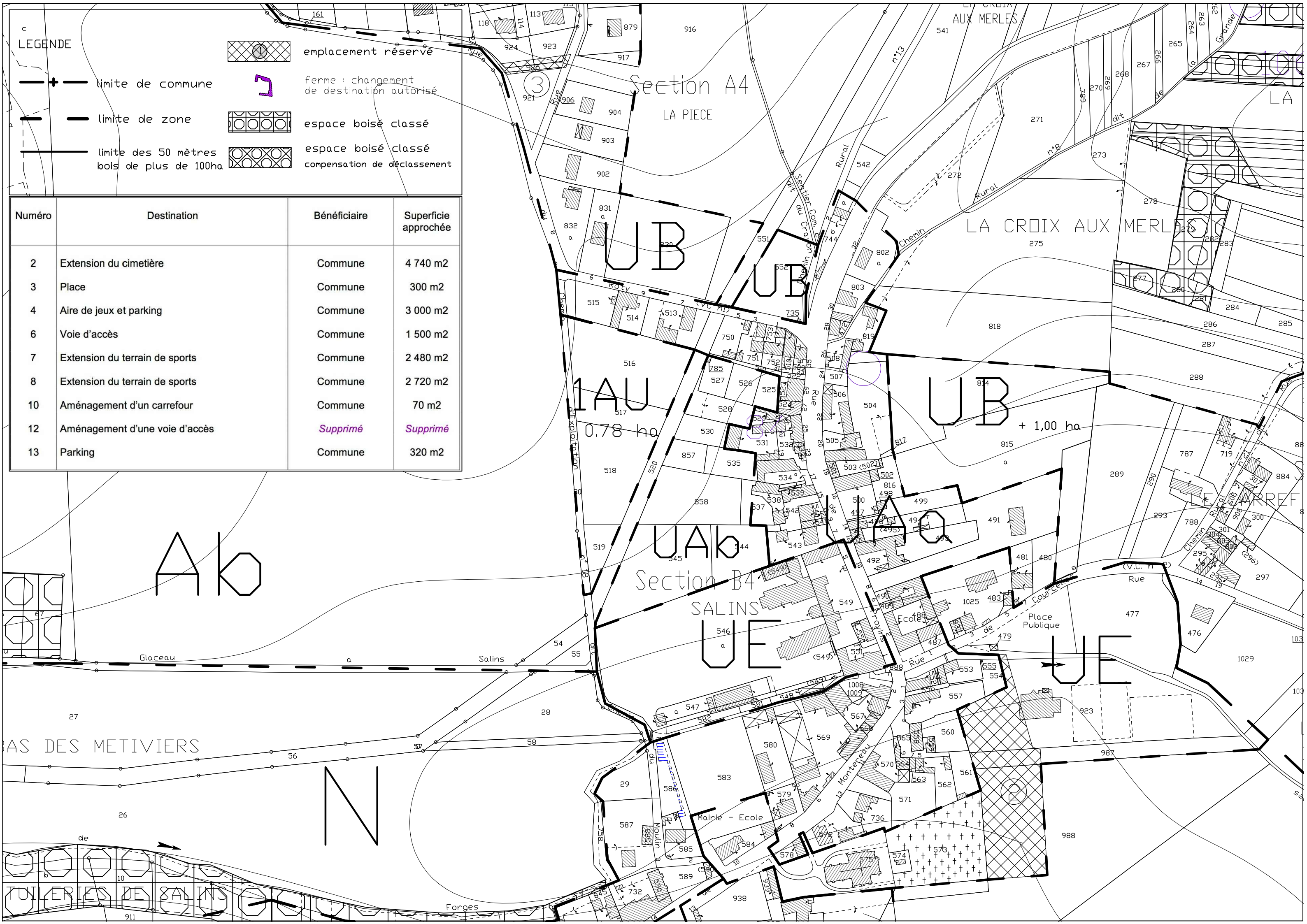
VU pour être annexé à la délibération du :
mars 2019

LEGENDE

-  limite de commune
-  limite de zone
-  limite des 50 mètres bois de plus de 100ha

-  emplacement réservé
-  ferme : changement de destination autorisé
-  espace boisé classé
-  espace boisé classé compensation de déclassement

Numéro	Destination	Bénéficiaire	Superficie approchée
2	Extension du cimetière	Commune	4 740 m2
3	Place	Commune	300 m2
4	Aire de jeux et parking	Commune	3 000 m2
6	Voie d'accès	Commune	1 500 m2
7	Extension du terrain de sports	Commune	2 480 m2
8	Extension du terrain de sports	Commune	2 720 m2
10	Aménagement d'un carrefour	Commune	70 m2
12	Aménagement d'une voie d'accès	<i>Supprimé</i>	<i>Supprimé</i>
13	Parking	Commune	320 m2



Section A4
LA PIECE

Section B4
SALINS

LA CROIX AUX MERLES

Ako

BAS DES METIVIERS

TUILERIES DE SALINS

Forges

Mairie - Ecole

Place Publique

1AU
0.78 ha

UB + 1,00 ha